

물리 분야 지구 과학

2014년 1월 29일, **수요일** — 오후 1시 15분부터 오후 4시 15분까지만 실시

답안 책자

학생명 남자 성별: 여자
교사명
학교명 학년

파트 B-2와 파트 C에 대한 답을 이 책자에 기록하십시오.

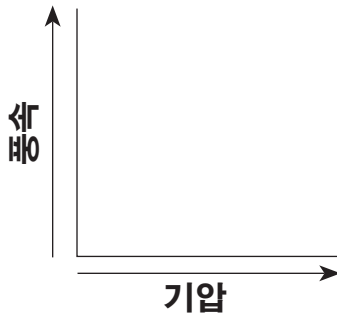
파트 B-2

51 위도: _____

경도: _____

52 _____

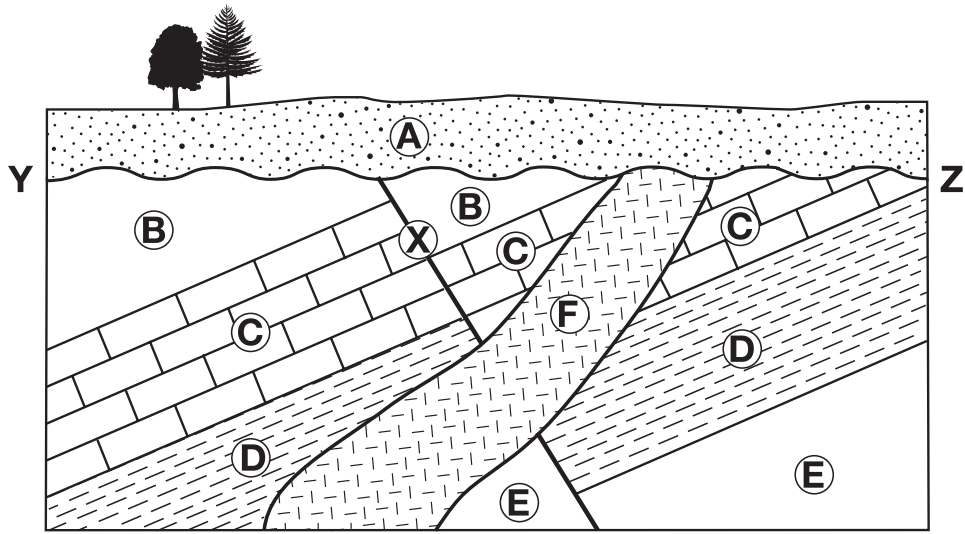
53





54 _____

55 _____ y

56-58



기호	
	안산암
	접촉 변성 작용

59 _____
 가장 오래됨 → 가장 최근

60 과정 1: _____

과정 2: _____

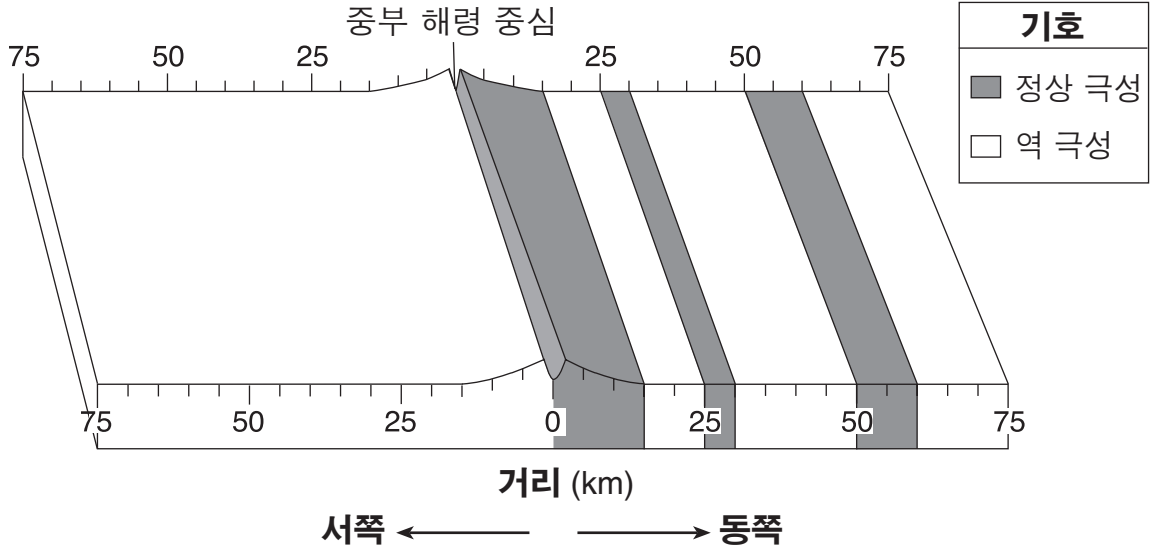
61 _____

62 하천 속도: _____

침식 속도: _____

63 _____

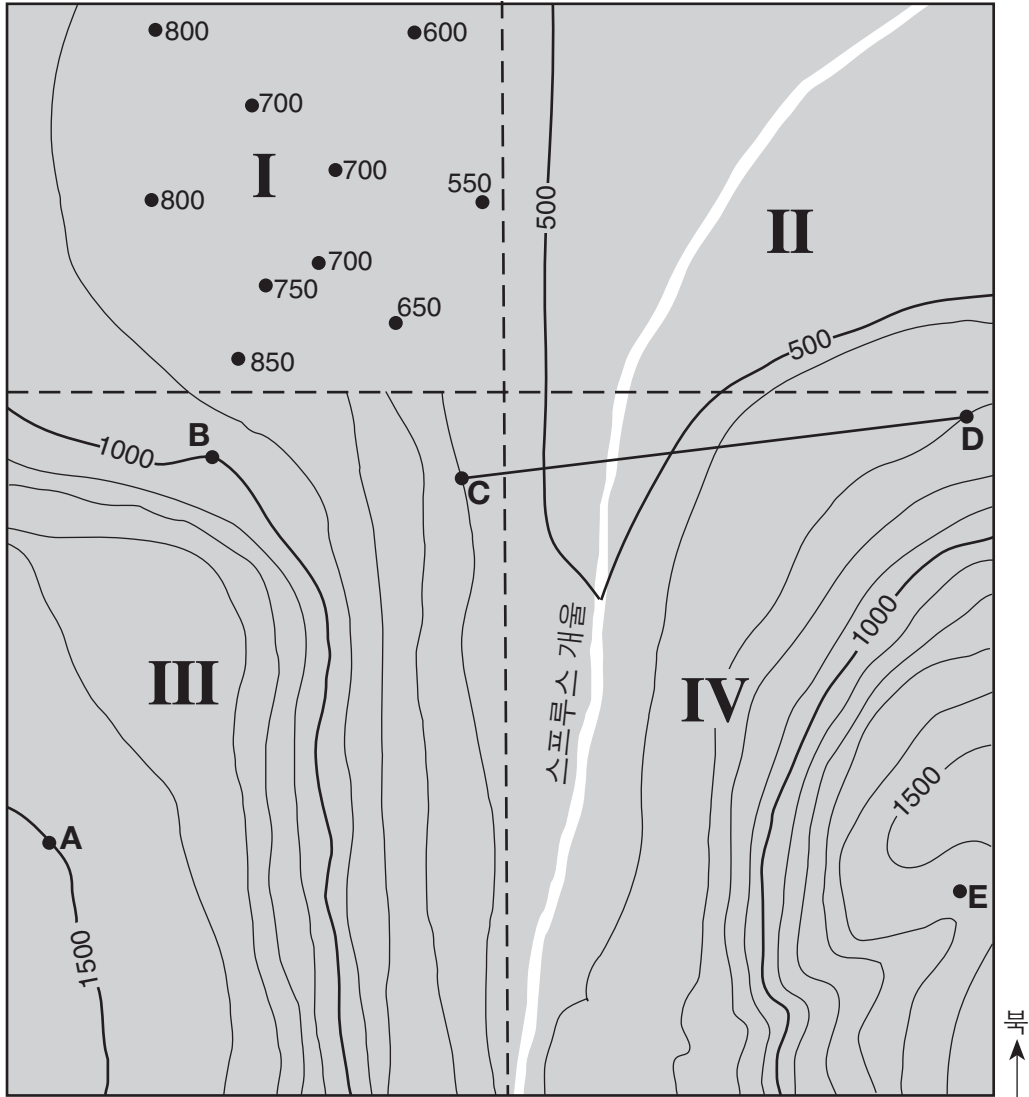
64



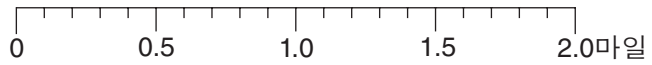
65

파트 C

66-67



등고선 간격 = 100피트



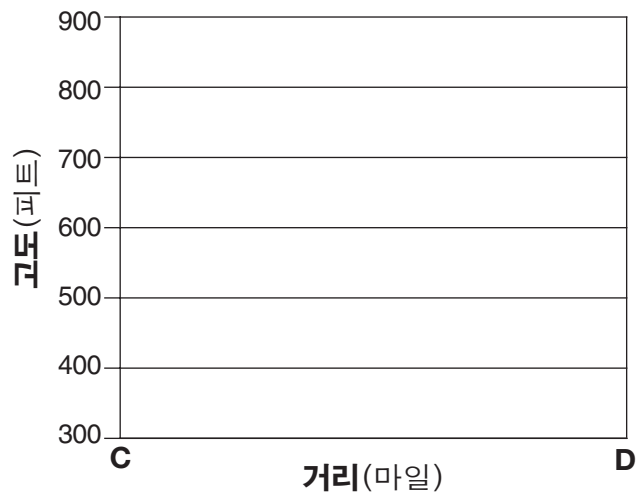
68 _____

69 _____ 피트

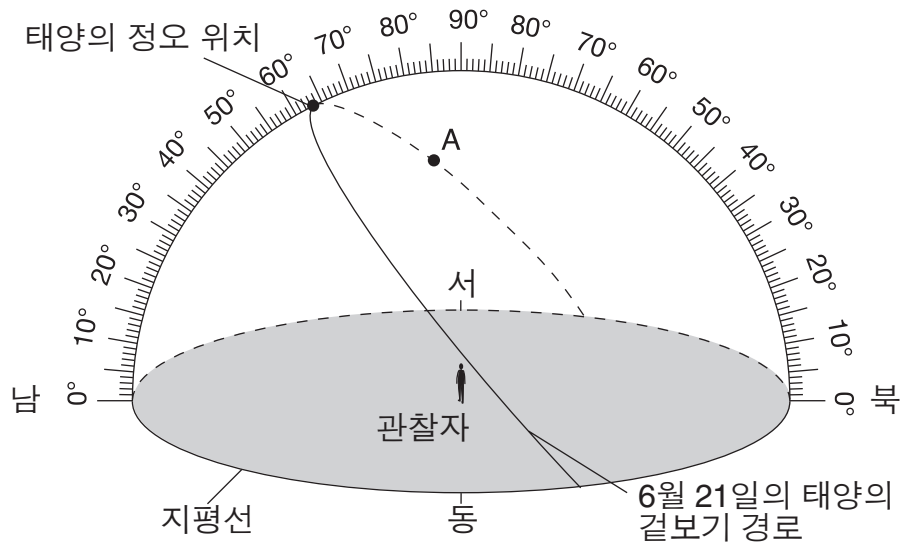
70 _____ 피트/마일

71

선 CD의 지형 윤곽

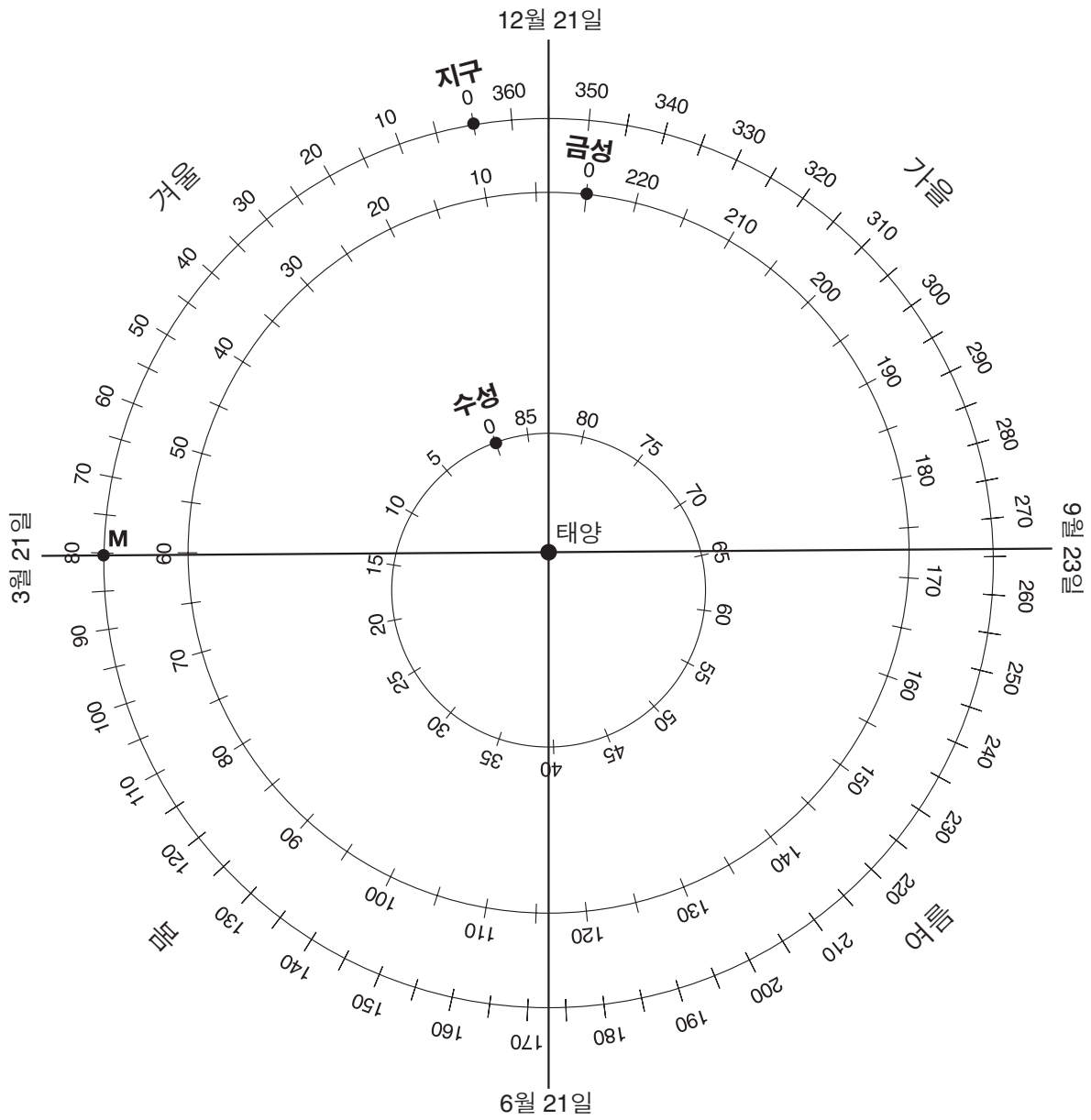


72



73 _____

74 _____



(실제 비율과 다름)

76 공전 수: _____

77 _____

78 _____ 광년

79 _____

80 가장 작은 것 _____



가장 큰 것 _____

81 현무암: _____ mm

반려암: _____ mm

82 _____

83 _____

84 _____

85 _____
